



# Hoe Vias institute bereiken

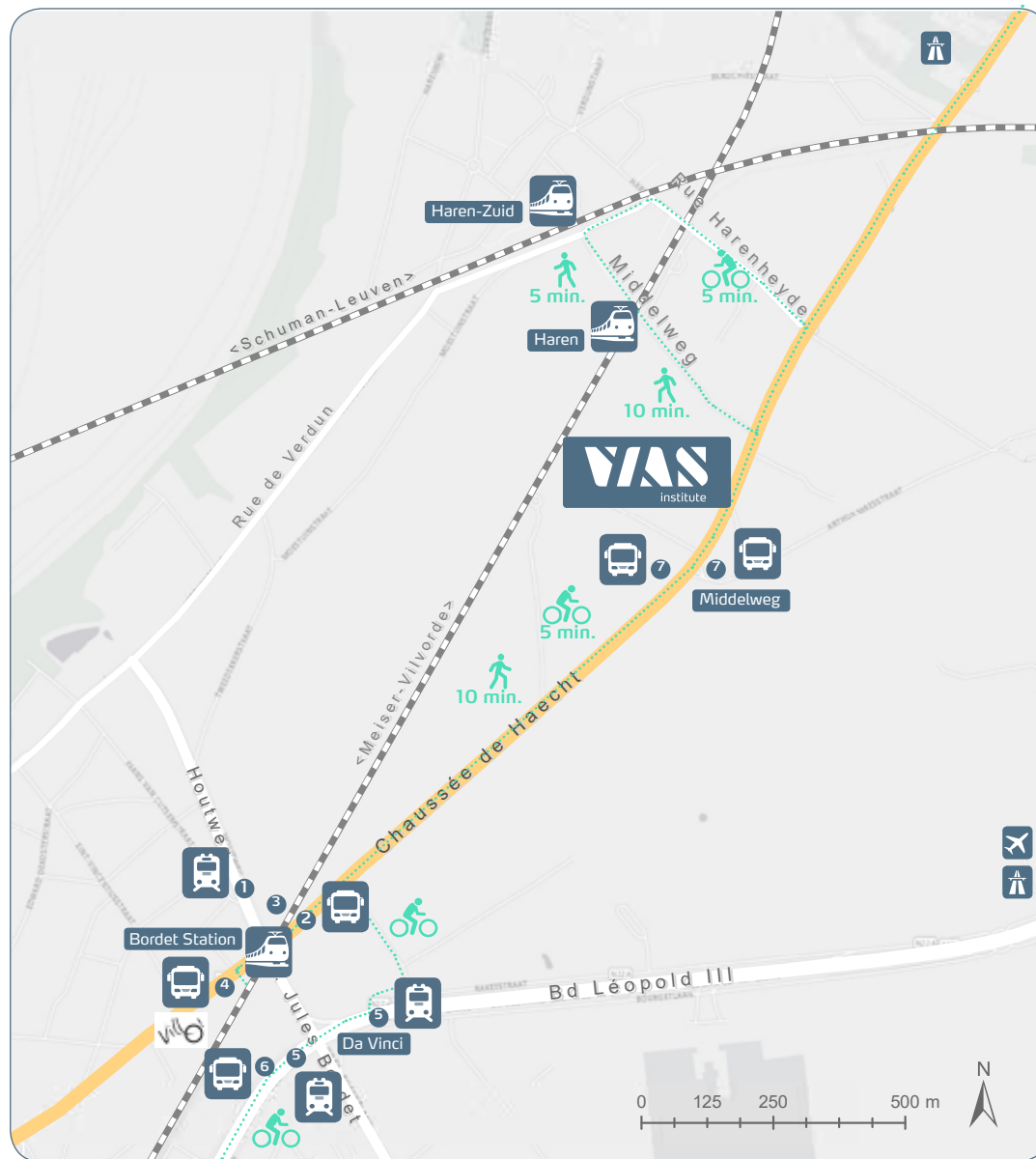
## LET OP:

Vanaf 1/1/2018 mogen bepaalde (oude) wagens het Brussels Hoofdstedelijk Gewest niet meer binnen.

U vindt alle info op: <https://lez.brussels>

## Vias institute

Haachtsesteenweg 1405  
1130 Brussel (Haren)  
02 244 15 11  
info@vias.be  
www.vias.be  
GPS: 50.883932 / 4.419263



## Bordet Station

- 1 **55**
- 2 **80**
- 3 **270 271 272 470**  
**80**
- 4 **270 271 272 470**

## Da vinci


- 5 **62**
- 6 **12 21 65**

## Middelweg

- 7 STIB **80**  
De Lijn **270 271**


## Parking

- Overdekt, aan de ingang
- Iedereen toegang, geen voorbehouden plaatsen
- Iedereen toegang




**Bordet**


- Op 1.5 km
- Etterbeek, Charleroi-Sud, Dinant, Halle, Mechelen, Braine-l'Alleud

+  Middelweg

- Bus 80, richting MAES
- Halte Middelweg
- Traject : 4 min. 3-6 bus/u

+ 

- Traject : 10 min. via Haachtsesteenweg (plan)


+ 

- 5 min. via Haachtsesteenweg (plan)


---

**Brussel Noord**


- Op 6 km
- Frequente verbindingen met het hele land

+  Middelweg

- Bus 270 (Keerbergen), 271 (Kampenhout) (perron 5, Solvayplein aan het Noordstation)
- Halte Middelweg
- Traject : 20-35 min. 4 bus/u

+  Haren-Zuid

- Traject : 9 min.
- 2 treinen/u


+ 

- Traject : 15-20 min.


---

**Haren-Zuid**


- Op 1,5 km


+ 


- 5 min. (plan)

+ 

- 15 min. via Middelweg (plan)



+  BRUSSELS AIRPORT (niveau -1)

+  BORDET

- Richting Charleroi-Sud/Dinant
- 2 treinen/u
- Traject : 8 min.



**Vanuit het noorden**


- E19 afrit 12 Vilvoorde-Steenokkerzeel
- Houdt links aan richting Steenokkerzeel
- Voorbij de lichten rechts afslaan op Haachtsesteenweg
- Gebouw rechts op +/- 4.5 km

**Vanuit het zuiden (Charleroi, Doornik...) en oosten (Luik...)**

- R0 afrit 4 - Diegem - Woluwelaan
- Links afslaan richting Evere op Haachtsesteenweg
- Gebouw rechts op +/- 1.5 km

**Vanuit het westen (Oostende, Brugge, Gent...)**

- R0 afrit 5 Machelen - Woluwelaan
- Via Woluwelaan






- Taxi vanuit Brussel en luchthaven
- Taxi Vert: 02 349 49 49
- Taxi delen in Brussel: [SPLYT](https://www.splyt.be)




**Tram- en buslijnen in de nabijheid**

- Tram 55 | Da Vinci – Rogier | Halte "Bordet station"
- Tram 62 | Eurocontrol – Kerkhof van Jette | Halte "Da Vinci"
- Bus 272 | Brussel – Zaventem | Halte "Bordet station"
- Bus 470 | Brussel – Haacht | Halte "Bordet station"
- Bus 59 | Ziekenhuis Ett/Elsene – Bordet Station | Halte "Bordet station"
- Bus 64 | NaamsePoort - Machelen | Halte "Bordet station"
- Bus 12 | Brussels airport – Brussels city | Halte "Da Vinci"
- Bus 21 | Brussels airport – Luxemburg | Halte "Da Vinci"
- Bus 65 | Centraal Station – Bourget | Halte "Da Vinci"



- Fietsinfrastructuur in de omgeving (Haachtsesteenweg)
- Gewestelijke fietsroute 1a: stadscentrum - Bordet.  
Info : [www.mobielbrussel.irisnet.be/fiets](http://www.mobielbrussel.irisnet.be/fiets)
-  Beveiligde en overdekte fietsparking
-  Deelfietsen in Bordet



Uw route plannen

- [maps.google.be](https://maps.google.be)

Uw route plannen met het openbaar vervoer

- [www.stib.be](http://www.stib.be) - 070 23 2000
- [www.delijn.be](http://www.delijn.be) - 070 220 200
- [www.sncb.be](http://www.sncb.be) - 02 528 28 28